
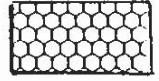





函館圏都市計画 追分2丁目地区地区計画 計画図


 S=1:5,000

凡 例	
-----	地区計画区域
地区整備計画区域	
	地区施設(道路) [幅員12m, 延長約679m] [幅員16m, 延長約529m]
	地区施設(公園) [5カ所, 約0.9ha]
	低層専用住宅地区
	低層一般住宅地区
	沿道サービス業務地区

