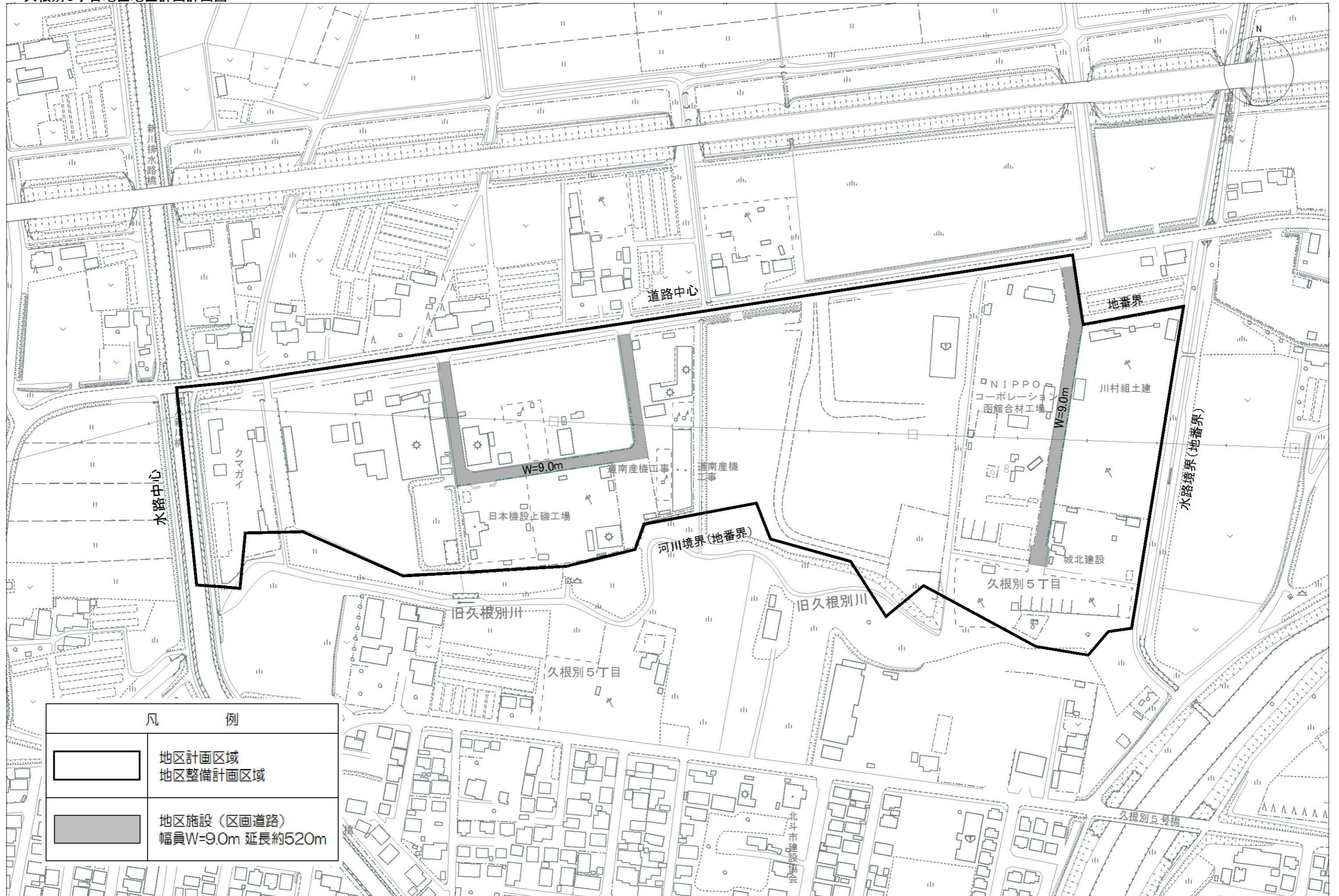




久根別5丁目地区地区計画計画図



凡 例	
	地区計画区域 地区整備計画区域
	地区施設 (区画道路) 幅員W=9.0m 延長約520m

1:2,500

0 100 200 300m