

整備地区位置図





収穫体験型観光エリア
文月・向野地区

新函館北斗駅エリア
本郷・白川・細入地区

北斗桜回廊エリア
本町・村内・清川
中野・中野通
押上・大工州地区

農村交流エリア
東前・萩野・一本木
千代田・清水川地区

トラピスト修道院エリア
三ツ石地区

凡 例	
	農業振興地域
	農用地
	市街化区域
	都市計画区域

1:50,000 (Scale)

